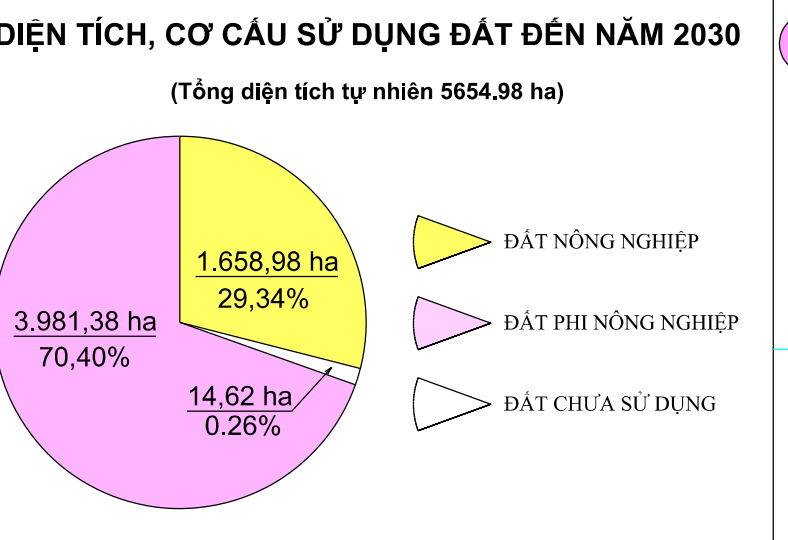
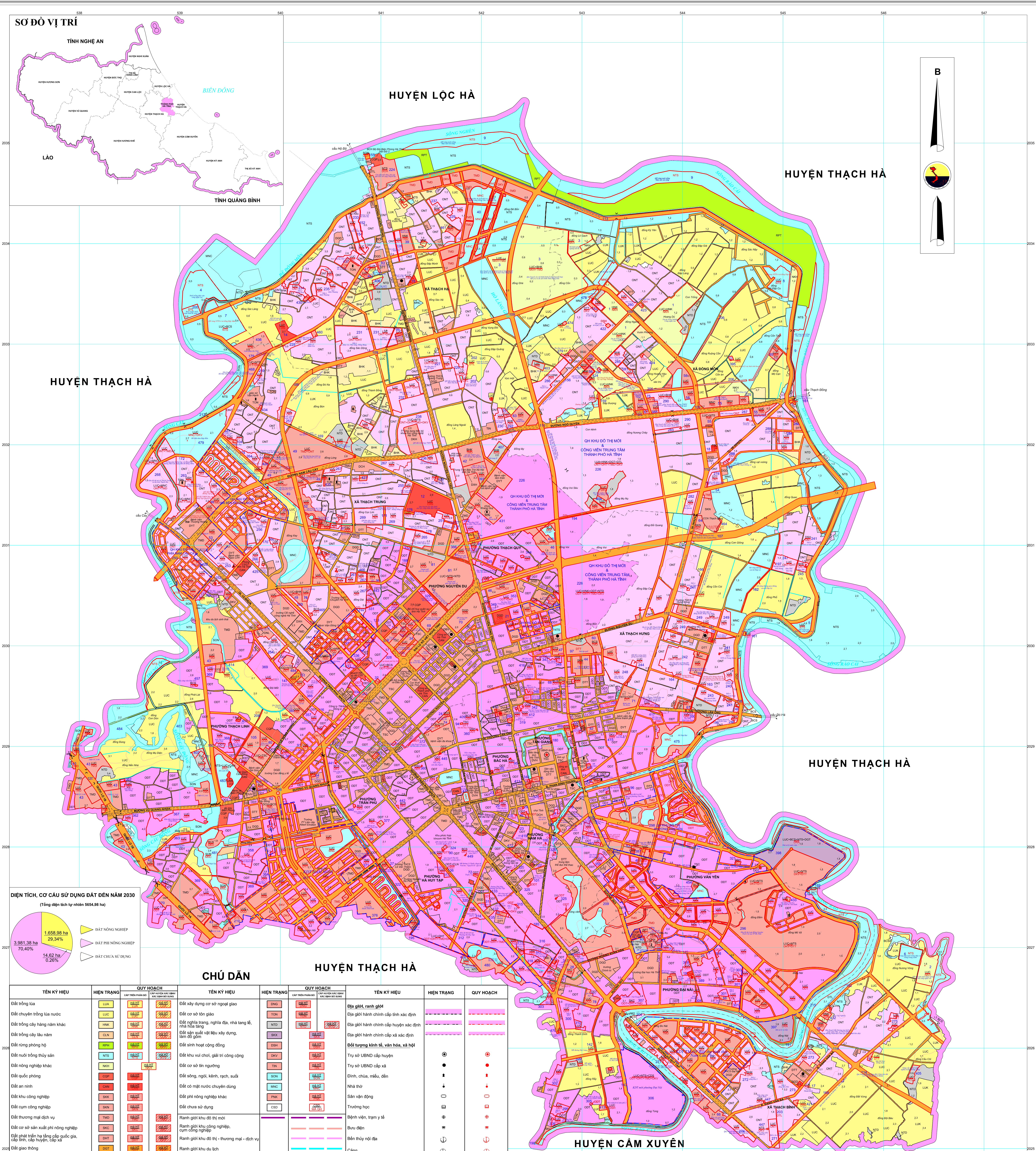
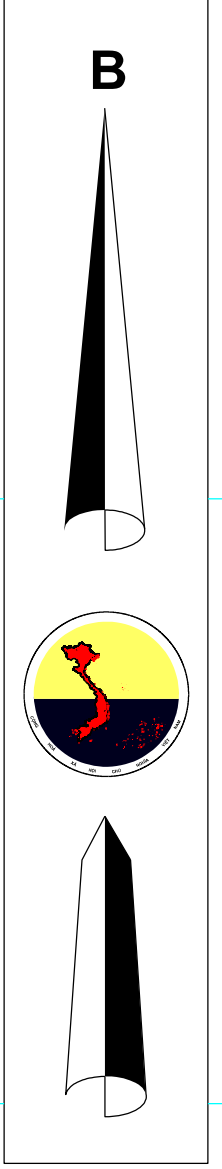
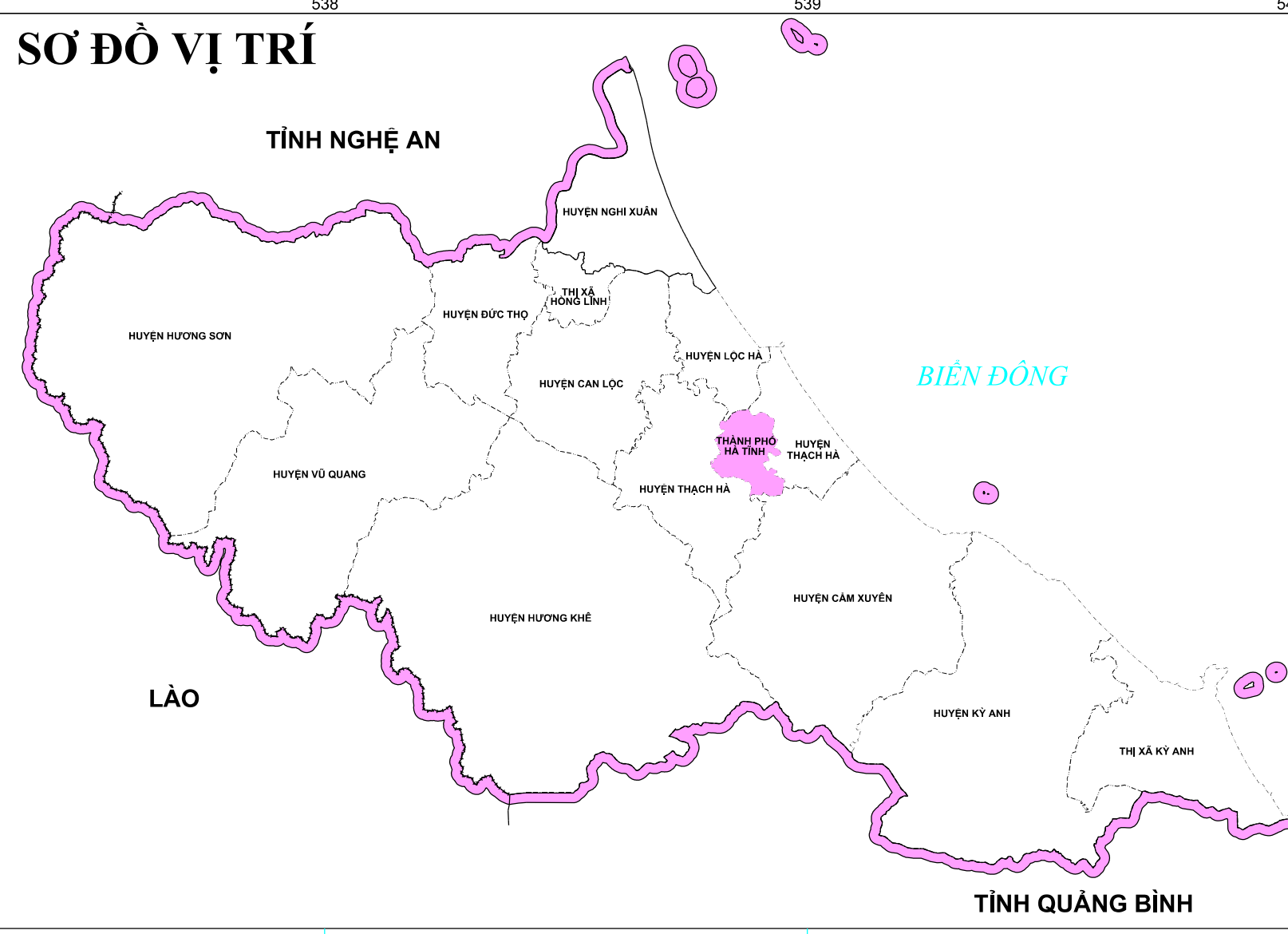


BẢN ĐỒ QUY HOẠCH SỬ DỤNG ĐẤT THỜI KỲ 2021 - 2030

THÀNH PHỐ HÀ TĨNH - TỈNH HÀ TĨNH



CHỦ DẪN			CHỦ DẪN		
TÊN KÝ HIỆU	HIỆN TRẠNG	QUY HOẠCH	TÊN KÝ HIỆU	HIỆN TRẠNG	QUY HOẠCH
Đất trồng lúa	LUA	Đất xây dựng cơ sở ngoại giao	DNG	Đất giới, ranh giới	---
Đất chuyên trồng lúa nước	LUC	Đất cơ sở tôn giáo	TGN	Địa giới hành chính cấp tỉnh xác định	---
Đất trồng cây hàng năm khác	HNK	Đất nghỉ dưỡng, nghỉ địa, nhà tang lễ, nhà hỏa táng	NTD	Địa giới hành chính cấp huyện xác định	---
Đất trồng cây lâu năm	CLN	Đất sản xuất vật liệu xây dựng, làm đồ gốm	SKX	Địa giới hành chính cấp xã xác định	---
Đất rừng phòng hộ	PHH	Đất sinh hoạt cộng đồng	SDH	Đất tương kính tế, văn hóa, xã hội	---
Đất nuôi trồng thủy sản	NTS	Đất khu vui chơi, giải trí công cộng	DKV	Trụ sở UBND cấp huyện	---
Đất nông nghiệp khác	NHK	Đất cơ sở tín ngưỡng	TNG	Trụ sở UBND cấp xã	---
Đất quốc phòng	QP	Đất sông, ngòi, kênh, rạch, suối	SKN	Đình, chùa, miếu, đền	---
Đất an ninh	AN	Đất có mặt nước chuyên dùng	MNC	Nhà thờ	---
Đất khu công nghiệp	BKK	Đất phi nông nghiệp khác	PNK	Sân vận động	---
Đất cụm công nghiệp	BKN	Đất chưa sử dụng	CSD	Trường học	---
Đất thương mại dịch vụ	TMD	Ranh giới khu đô thị mới	---	Bệnh viện, trạm y tế	---
Đất cơ sở sản xuất phi nông nghiệp	BKX	Ranh giới khu công nghiệp, cụm công nghiệp	---	Bưu điện	---
Đất phát triển hạ tầng cấp quốc gia, cấp tỉnh, cấp huyện, cấp xã	DHT	Ranh giới khu đô thị - thương mại - dịch vụ	---	Bến thủy nội địa	---
Đất giao thông	DGT	Ranh giới khu du lịch	---	Cảng	---
Đất thủy lợi	DTH	Ranh giới khu ở, làng nghề, sản xuất phi nông nghiệp nông thôn	---	---	---
Đất xây dựng cơ sở văn hóa	DVH	Ranh giới khu sản xuất nông nghiệp	---	---	---
Đất xây dựng cơ sở y tế	DYT	Ranh giới khu lâm nghiệp	---	---	---
Đất xây dựng cơ sở giáo dục và đào tạo	DGD	Ranh giới khu thương mại - dịch vụ	---	---	---
Đất xây dựng cơ sở thể dục thể thao	DTT	Thủy hệ và các đối tượng liên quan	---	---	---
Đất có di tích lịch sử - văn hóa	DCL	Sông, suối, hồ, ao	---	---	---
Đất danh lam thắng cảnh	DCL	Kênh, mương	---	---	---
Đất bãi thải, xử lý chất thải	DBT	Đập	---	---	---
Đất ở tại nông thôn	ONT	Địa hình	---	---	---
Đất ở tại đô thị	ODT	Bình độ cơ bản	---	---	---
Đất xây dựng trụ sở cơ quan	TSC	Bình độ cải và ghi chú độ cao bình độ	---	---	---
Đất xây dựng trụ sở của tổ chức sự nghiệp	DTN	Điểm độ cao, ghi chú độ cao	---	---	---

UBND TỈNH HÀ TĨNH	SỐ TÀI NGUYÊN VÀ MÔI TRƯỜNG	UBND THÀNH PHỐ HÀ TĨNH	ĐƠN VỊ XÂY DỰNG:
Ngày ... tháng ... năm 202... CHỦ TỊCH	Ngày ... tháng ... năm 202... GIAM ĐỐC	Ngày ... tháng ... năm 202... CHỦ TỊCH	Ngày ... tháng ... năm 202... GIAM ĐỐC

NGUỒN TÀI LIỆU:
 Bản đồ địa hình năm 2010
 Bản đồ hiện trạng các xã phường năm 2019
 Bản đồ kết quả điều tra các xã phường năm 2020
 Bản đồ hiện trạng sử dụng đất thành phố năm 2020
 Bản đồ Quy hoạch phân khu tỷ lệ 1:20.000 các phường, xã

TỶ LỆ 1 : 10 000

ĐƠN VỊ XÂY DỰNG:
 Công ty Cổ phần Địa tư và Tư vấn Phương Bắc